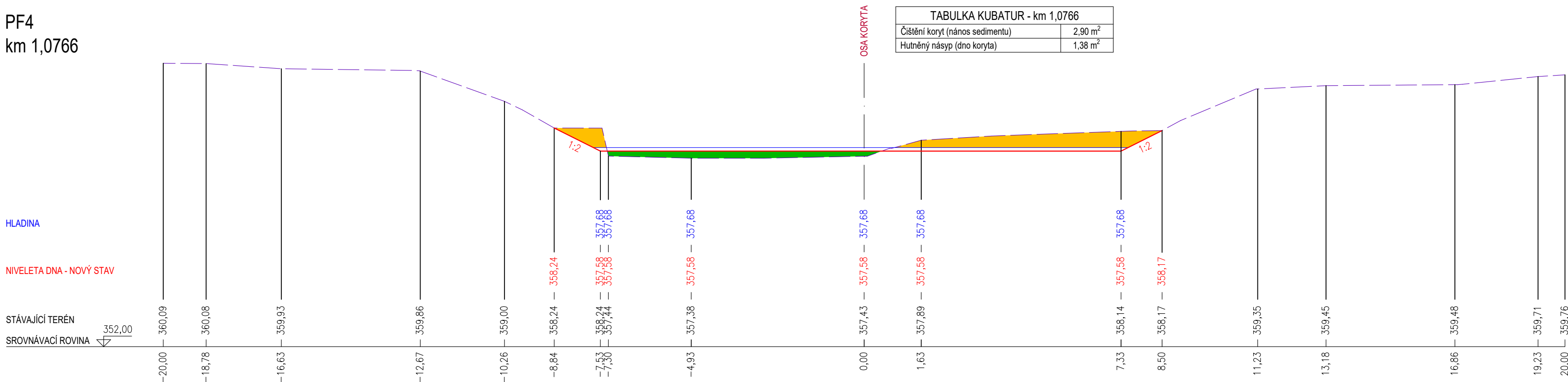







PF4
km 1,0766

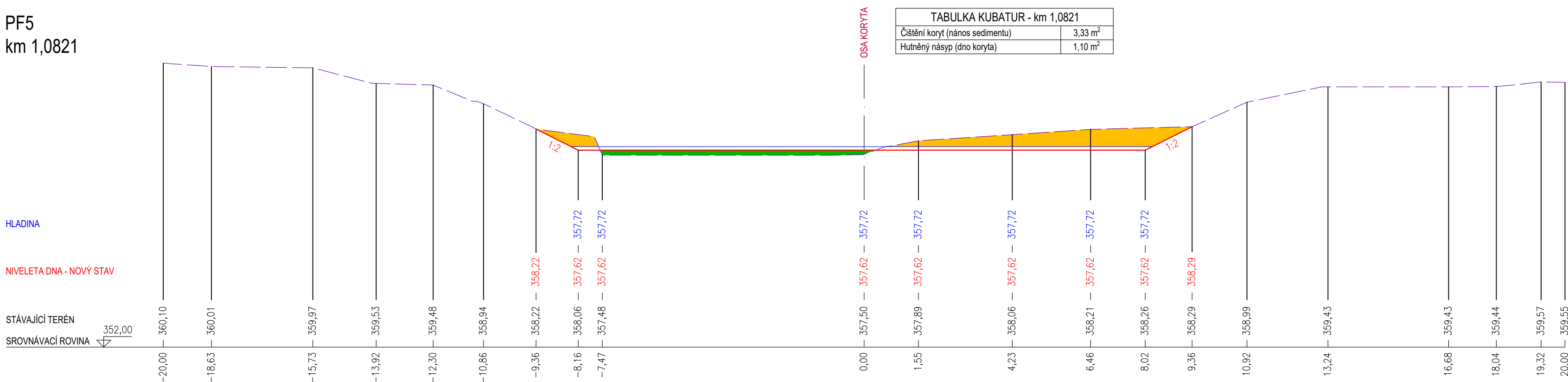


LEGENDA:

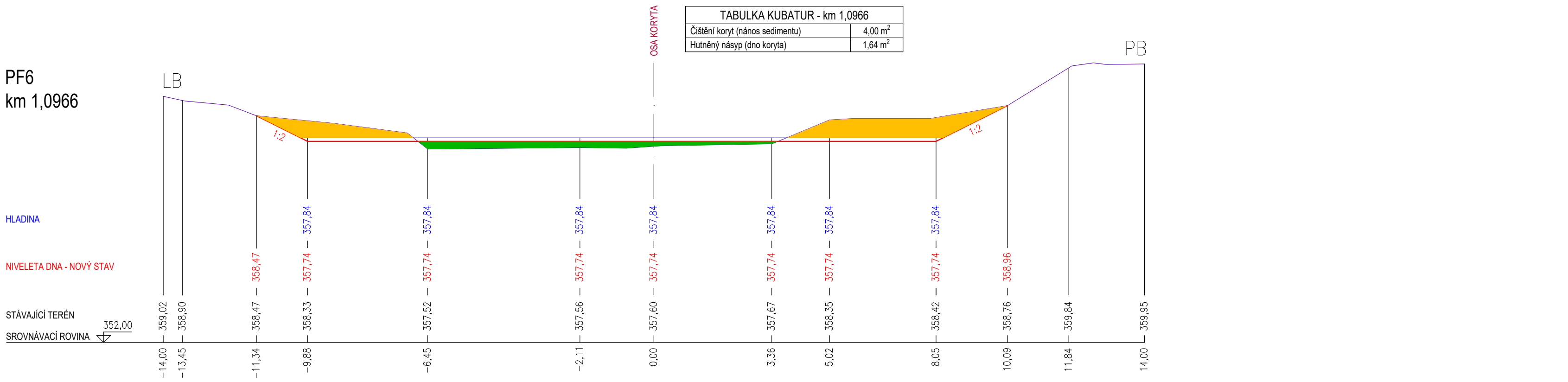
-  původní terén
-  dno a napojení na stávající svah
-  hladina
-  odstranění nánosů štěrkového sedimentu
-  doplnění dna po navržené niveletě - bude provedeno rozhrnutím části sedimentu

Štěrkové nánosy budou ze dna odstraněny pouze po úroveň běžné hladiny v toku (suchá část sedimentů), nikoliv až po úroveň dna. Část štěrkového nánosu bude využita ke srovnání dna po navržené niveletu. Přebytek, který nebude využit, bude z koryta odtěžen, odvodněn a následně odvezen na skládku.


PF5
km 1,0821



PF6
km 1,0966



Kótováno v metrech
Řezy jsou vyobrazeny po směru toku

	Odpovědný řešitel	Zpracovatel podkladů	Kreslil	Prověřil
	Ing. Jaroslav Gric	Ing. K. Petruželová	Ing. K. Petruželová	Ing. Jaroslav Gric
Objednatel: Povodí Moravy, s.p., Dřevaňská 932/11, 602 00 Brno				
Název zakázky: Senice – Ústí, Leskovec, ř. km. 1,050 – 1,120; 3,220 – 3,320	Stupeň	DPS		
	Formát	6x A4		
	Datum	08/2025		
Část: SO01 - stupeň Ústí	Číslo zakázky	25 7029		
Název přílohy: Příčné řezy 2. část	Měřítko	1:100		
	Číslo přílohy	D.1.5.2		
	Číslo výtisku			